

**Филиал Федерального государственного бюджетного учреждения "Федеральная кадастровая палата
Федеральной службы государственной регистрации, кадастра и картографии" по Республике
Татарстан**

(полное наименование органа кадастрового учета)

КП.1

КАДАСТРОВЫЙ ПАСПОРТ


Здания
(вид объекта недвижимого имущества)

Лист №	1	Всего листов:	2
--------	---	---------------	---

"11" февраля 2016 г. № 1600/301/16-78199	
Кадастровый номер:	16:32:070501:152
Номер кадастрового квартала:	16:32:070501
Предыдущие номера:	17848, 16:32:070501:130:26
Дата внесения номера в государственный кадастр недвижимости:	01.03.2011

Описание объекта недвижимого имущества:

1	Адрес (описание местоположения):	Республика Татарстан, Нурлатский муниципальный район, Среднекамьшинское сельское поселение, с Средняя Камышла, ул Школьная, дом 38		
2	Основная характеристика:	площадь	268.6	кв.м
		(тип)	(значение)	(единица измерения)
3	Назначение:	Нежилое здание		
4	Наименование:	Детский сад		
5	Количество этажей, в том числе подземных этажей :	1		
6	Материал наружных стен:	Сборно-щитовые		
7	Год ввода в эксплуатацию (завершения строительства):	1989		
8	Кадастровая стоимость (руб.):	2777050.03		
9	Кадастровый номер земельного участка (участков), в пределах которого расположен объект недвижимого имущества:	16:32:070501:130		
10	Степень готовности объекта незавершенного строительства (%)	—		
11	Кадастровые номера помещений, расположенных в здании или сооружении:	—		
12	Сведения о правах: Оперативное управление, № 16-16-35/008/2011-550 от 22.04.2011, Муниципальное бюджетное дошкольное образовательное учреждение "Детский сад №38 с.Средняя Камышла Нурлатского муниципального района Республики Татарстан"			
13	Сведения о включении в реестр объектов культурного наследия:	—		
14	Особые отметки:	—		
15	Сведения о кадастровых инженерах:	—		
16	Дополнительные сведения:			
	16.1	Кадастровые номера объектов недвижимости, образованных с объектом недвижимости	—	
	16.2	Кадастровые номера объектов недвижимости, образованных из объекта недвижимости	—	
16.3	Кадастровые номера объектов, подлежащих снятию с кадастрового учета	—		
17	Характер сведений государственного кадастра недвижимости (статус записи об объекте): Сведения об объекте недвижимости имеют статус ранее учтенные			

Заместитель начальника территориального отдела №10		Л. А. Мавлютова
(полное наименование должности)	(подпись)	(инициалы, фамилия)

М.П.



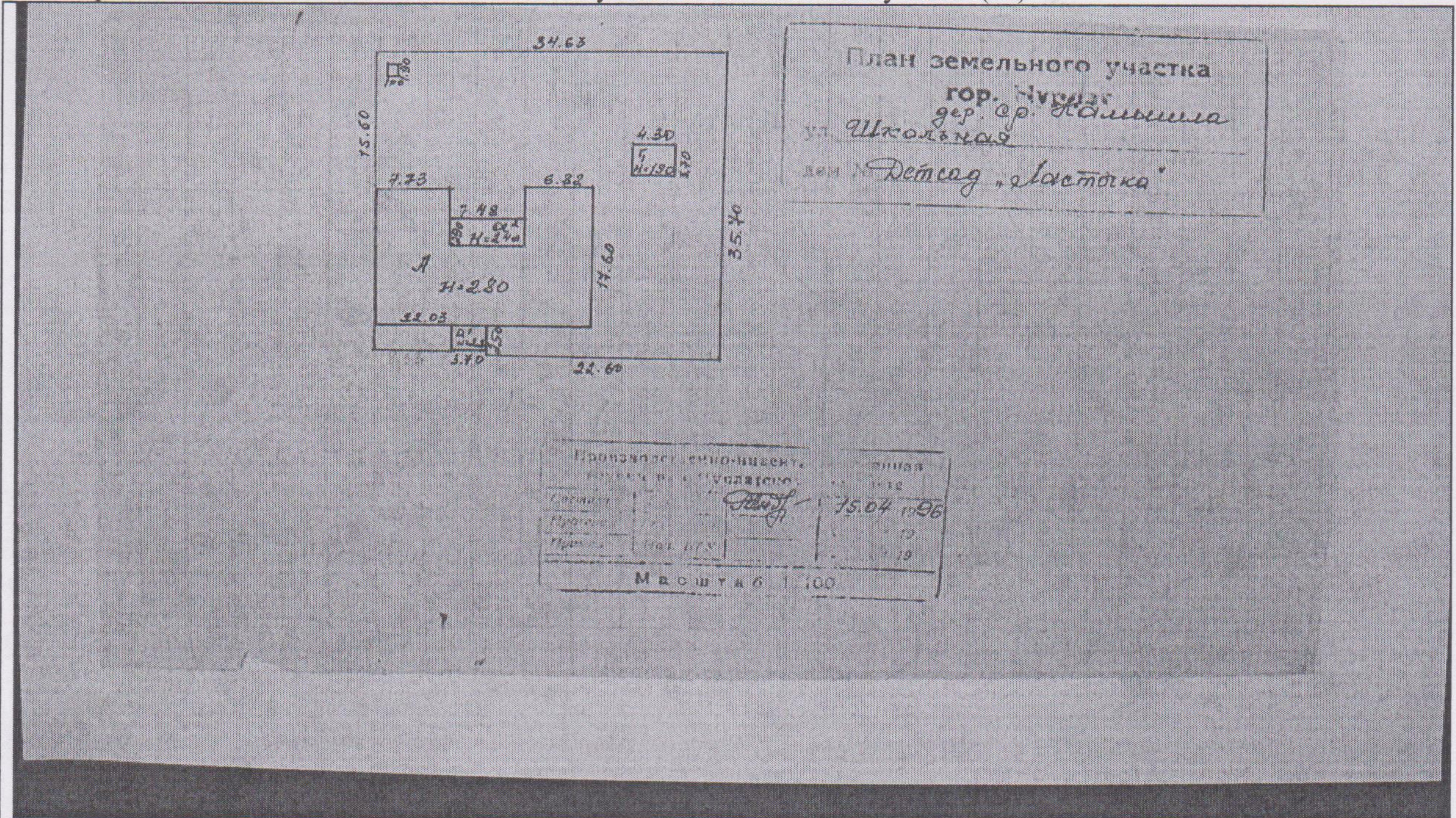
КАДАСТРОВЫЙ ПАСПОРТ

Здания
(вид объекта недвижимого имущества)


Лист №	2	Всего листов:	2
--------	---	---------------	---

"11" февраля 2016 г. № 1600/301/16-78199	
Кадастровый номер:	16:32:070501:152

Схема расположения объекта недвижимого имущества на земельном участке(ах):



Масштаб 1:	445
------------	-----

Заместитель начальника территориального отдела №10		Л. А. Мавлютова
(полное наименование должности)	(подпись)	(инициалы, фамилия)

М.П.

